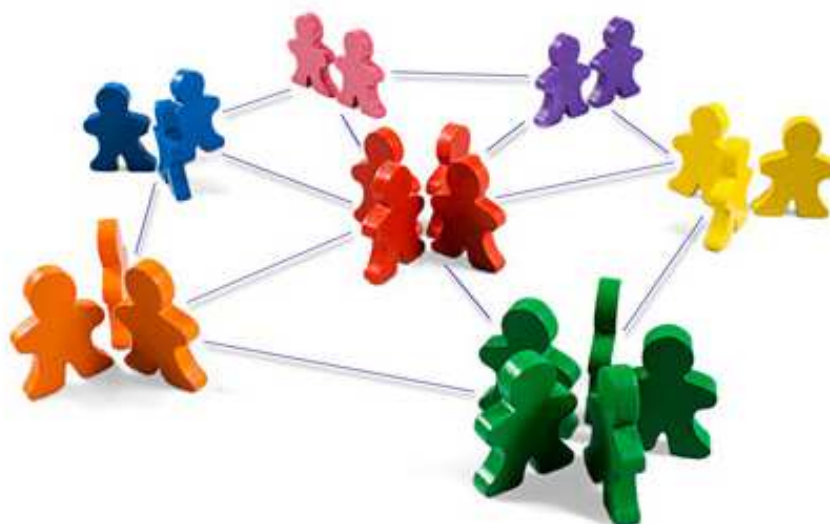



# 麩玉 協働センター 地域カルテ



 麩玉協働センター

令和7年3月作成

## —目次—

- 1 概要
  - 2 地域づくりに取り組む地域包括的な団体
  - 3 人口
  - 4 年齢構成（3 区分人口）
  - 5 世帯数
  - 6 地域の自治会数
  - 7 小学校、中学校
  - 8 指定避難所
  - 9 地域の主な施設
  - 10 参照データ一覧
- 別冊 区政運営方針
- 別冊 浜松市の将来推計人口（平成 25 年 3 月推計）【小学校区別】

# 1 概要

## （１）鹿玉地区の概要

鹿玉地区は浜名区浜北地域の北西に位置し、鹿玉地区北部には「次郎柿の里」で知られる大平地区、堀谷、三大地、四大地などの山間地があり、中央には水田、南部には植木畑が広がる自然に満ちた地域です。

## （２）鹿玉地区の特徴

☞地区の北側に新東名高速道路のスマートインターチェンジがあり、自動車でのアクセスはスムーズで都市部からの流入に利便性がある。

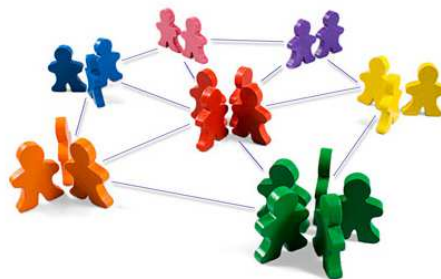
公共交通機関は乏しい。天竜浜名湖鉄道宮口駅が中心地付近にあり、東西は比較的容易だが、南北へ移動する場合は困難を要する。

☞産業は農業が盛んで、地域資源として、柿、みかん、米、植木など多くの種類が栽培されている。また、特産としての宮口小梅の栽培もある。

☞協働センター付近には、平安時代中期から鎌倉時代初期にかけての窯跡が多数存在し、遠くは関東の遺跡からもこの地の陶器が出土し、広く流通していた。かつては、陶芸の盛んな地域柄から協働センターに陶芸窯も設置されている。

## 2 地域づくりに取り組む地域包括的な団体

### (1) 団体関連図



### (2) 団体詳細

団体名称
亀玉地区自治会連合会
亀玉地区社会福祉協議会
亀玉地区シニアクラブ連合会
亀玉地区民生委員・児童委員協議会
市子連亀玉地区子ども会

### 3 人口

#### (1) 鹿玉地区の人口推移

各年度 4 月 1 日時点

	令和 2 年	令和 3 年	令和 4 年	令和 5 年	令和 6 年
市全体	800, 870 人	797, 938 人	793, 606 人	763, 544 人	786, 792 人
浜名区全体※	99, 873 人	99, 996 人	99, 609 人	99, 632 人	151, 358 人
亀玉地区	11, 204 人	11, 144 人	11, 035 人	10, 979 人	10, 965 人
亀玉/浜名区※ 地域	11. 2%	11. 1%	11. 1%	11. 1%	7. 2%

※令和 5 年度までは浜北区で算定

#### (2) 字別の人口推移

各年度 4 月 1 日時点

	令和 2 年	令和 3 年	令和 4 年	令和 5 年	令和 6 年
宮 口	4,991	4,931	4,861	4,823	4,811
新 原	5,658	5,656	5,636	5,624	5,624
大 平	326	333	315	304	301
堀 谷	68	63	62	63	62
灰 木	54	51	47	46	48
三 大 地	0	0	0	0	0
四 大 地	107	110	114	119	119

## 4 年齢構成（3区分人口）

（１）市全体の年齢別人口推移 ※各年度４月１日時点

	令和２年	令和３年	令和４年	令和５年	令和６年
０～１４歳	103,993人	102,304人	100,051人	97,349人	94,639人
	13.0%	12.8%	12.6%	12.3%	12.0%
１５～６４歳	475,937人	472,556人	469,171人	468,078人	465,732人
	59.4%	59.2%	59.1%	59.2%	59.2%
６５歳～	220,940人	223,078人	224,384人	225,153人	226,421人
	27.6%	28.0%	28.3%	28.5%	28.8%

（２）鹿玉地区の年齢別人口推移 ※各年度４月１日時点

	令和２年	令和３年	令和４年	令和５年	令和６年
０～１４歳	1,591人	1,541人	1,518人	1,483人	1,441人
	14.2%	13.8%	13.6%	13.5%	13.1%
１５～６４歳	6,296人	6,232人	6,127人	6,088人	6,097人
	56.2%	55.9%	55.5%	55.5%	55.6%
６５歳～	3,317人	3,371人	3,390人	3,408人	3,427人
	29.6%	30.2%	30.7%	31.0%	31.3%

（３）令和５年度 地区別人口に対する年齢割合 ※令和５年４月１日時点

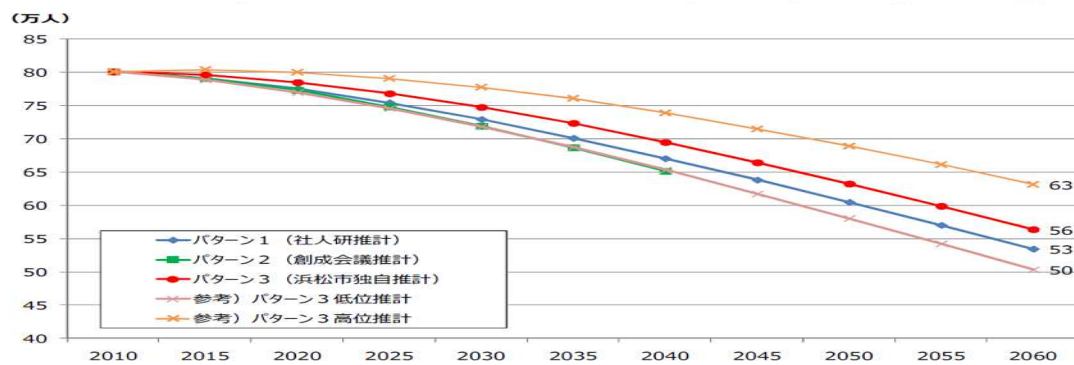
	０歳～１４歳	１５歳～６４歳	６５歳～
全 市	12.0%	59.2%	28.8%
鹿 玉 地 区	13.1%	55.6%	31.3%
宮 口	12.8%	55.1%	32.2%
新 原	13.8%	57.1%	29.1%
大 平	8%	46.5%	45.5%
堀 谷	11.3%	35.5%	53.2%
灰 木	4.2%	37.5%	58.3%
三 大 地	0.0%	0.0%	0.0%
四 大 地	13.4%	47.1%	39.5%

(参考) 将来推計人口

(人)

推計パターン	2010	2015	2020	2025	2030	2035	2040	2045	2050	2055	2060
パターン1 (社人研推計)	800,866	791,387	775,835	754,507	729,353	701,133	670,553	638,354	605,000	570,332	534,638
パターン2 (創成会議推計)	800,866	791,387	773,148	748,414	719,472	687,056	651,484				
パターン3 (浜松市独自推計)	800,866	796,490	784,867	768,049	747,511	723,542	694,887	664,406	632,503	598,958	563,926
参考) パターン3 低位推計	800,866	788,867	769,847	745,929	718,558	688,028	653,480	617,584	580,684	542,610	503,588
参考) パターン3 高位推計	800,866	804,119	800,083	790,728	777,557	760,846	738,927	714,832	689,020	661,209	631,451

※パターン1 (社人研推計) は、年齢不詳人口の処理の関係で、社人研公表値と一部数値が異なる場合がある。



## 5 世帯数

### (1) 鹿玉地区の世帯数推移 ※各年度4月1日時点

	令和2年	令和3年	令和4年	令和5年	令和6年
市全体	342,553世帯	346,110世帯	348,361世帯	352,522世帯	356,064世帯
浜名区※	37,791世帯	38,425世帯	38,692世帯	39,341世帯	63,592世帯
亀玉地区	3,891世帯	3,950世帯	3,960世帯	4,025世帯	4,098世帯
亀玉 / 浜名区※	10.3%	10.3%	10.2%	10.2%	6.44%

※令和5年度までは浜北区で算定

### (2) 字別の世帯数推移 ※各年度4月1日時点

	令和2年	令和3年	令和4年	令和5年	令和6年
宮口	1,720	1,747	1,745	1,776	1,809
新原	1,679	1,993	2,015	2,040	2,081
大平	115	120	112	115	116
堀谷	24	24	23	25	25
灰木	24	25	23	22	22
三大地	0	0	0	0	0
四大地	39	41	42	47	45



## 6 地域の自治会数（12 団体）

宮 口	新原東原	新原本村	新原下善	北	宮口大屋敷
宮口町	宮口有隣	宮口野口	宮口梶池	宮口譲栄	宮口辺田原

## 7 小学校、中学校

（1）小学校児童数の推移 ※各年度 4 月時点

	令和 2 年	令和 3 年	令和 4 年	令和 5 年	令和 6 年
亀玉小学校	329 名	338 名	322 名	343 名	313 名
新原小学校	324 名	341 名	332 名	326 名	330 名

（2）中学校児童数の推移 ※各年度 4 月時点

	令和 2 年	令和 3 年	令和 4 年	令和 5 年	令和 6 年
亀玉中学校	302 名	305	315	334	331

## 8 指定避難場所

亀玉中学校	亀玉小学校	新原小学校	(旧)大平小学校
-------	-------	-------	----------

## 9 地域の主な施設

### (1) 保育施設

- ・ しんばら保育園（新原 2669 番地）
- ・ 浜北西保育園（新原 4284 番地の 1）

### (2) 市立幼稚園

- ・ 宮口幼稚園（宮口 1526 番地の 1）
- ・ 新原幼稚園（新原 2315 番地）

### (3) 市立小学校

- ・ 亀玉小学校（宮口 262 番地）
- ・ 新原小学校（新原 2331 番地）

### (4) 市立中学校

- ・ 亀玉中学校（宮口 4847 番地）

### (5) 福祉施設

- ・ 介護老人保健施設あらたま（宮口 3152 番地）
- ・ 特別養護老人ホームしんばらの家（新原 4092 番地）

### (6) スポーツ施設

- ・ 明神池運動公園（宮口 391 番地の 5）
- ・ 梶池緑地（宮口 4666 番地の 1）

### (7) 消防署

- ・ 浜北消防署赤佐出張所（於呂 1985 番地の 1）

### (8) 警察署

- ・ 浜北警察署宮口駐在所（宮口 3182 番地の 2）

## 10 参照データ一覧

### 3 人口

浜松公式ホームページ > 市政 > 統計 > 統計情報 > 人口・世帯 > 区別・町字別世帯数人口一覧表  
[https://www.city.hamamatsu.shizuoka.jp/gyousei/library/1\\_jinkou-setai/005\\_kubetsu.html](https://www.city.hamamatsu.shizuoka.jp/gyousei/library/1_jinkou-setai/005_kubetsu.html)

### 4 年齢構成（3 区分人口）

浜松公式ホームページ > 市政 > 統計 > 統計情報 > 人口・世帯 > 町字別・年齢別人口表  
[https://www.city.hamamatsu.shizuoka.jp/gyousei/library/1\\_jinkou-setai/007\\_nenreibetsu.html](https://www.city.hamamatsu.shizuoka.jp/gyousei/library/1_jinkou-setai/007_nenreibetsu.html)

#### （参考）将来推計人口

国立社会保障・人口問題研究所ホームページ>「日本の地域別将来推計人口（令和 5（2023）年推計）」  
<https://www.ipss.go.jp/pp-shicyoson/shicyoson23/t-page.asp>

### 5 世帯数

浜松公式ホームページ > 市政 > 統計 > 統計情報 > 人口・世帯 > 区別・町字別世帯数人口一覧表  
[https://www.city.hamamatsu.shizuoka.jp/gyousei/library/1\\_jinkou-setai/005\\_kubetsu.html](https://www.city.hamamatsu.shizuoka.jp/gyousei/library/1_jinkou-setai/005_kubetsu.html)

### 6 自治会数

浜松市自治会連合会ホームページ > 各地域自治会連合会について > ○地域自治会連合会  
浜北地域：<https://hamajitiren.jp/chiiki/hamakita.html>

### 7 小中学校と児童数

浜松公式ホームページ > 子育て・教育 > 教育 > 幼稚園・学校一覧 > 園児数・児童数・生徒数一覧  
<https://www.city.hamamatsu.shizuoka.jp/sogo/you-gakkou/enjisu-ichiran.html>

### 8 指定避難場所

浜松市公式ホームページ > 消防・防災 > 防災 > 学ぶ！（災害に備える） > 緊急避難 場所・避難所  
<https://www.city.hamamatsu.shizuoka.jp/kiki/disaster/bousai/hinannjo.html>

### 9 主な施設

浜松市公式ホームページ > 目的から探す > 暮らしのガイド  
<https://www.city.hamamatsu.shizuoka.jp/mokuteki/gaido/index.html>