


# 曳馬 協働センター 地域カルテ（曳馬地区）



 曳馬協働センター

令和8年3月更新

## —目次—

- 1 概要
- 2 曳馬協働センター内で地域づくりに取り組む地域包括的な団体
- 3 人口
- 4 年齢構成（3区分人口）
- 5 世帯数
- 6 地域の自治会数
- 7 小学校、中学校
- 8 曳馬地区の指定避難場所
- 9 協働センターの概要
- 10 主な施設
- 11 参照データ一覧

# 1 概要

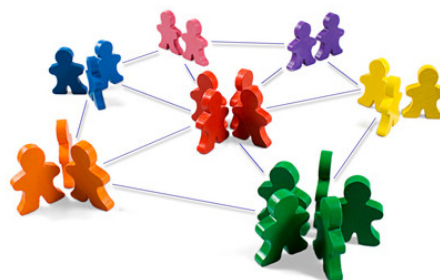
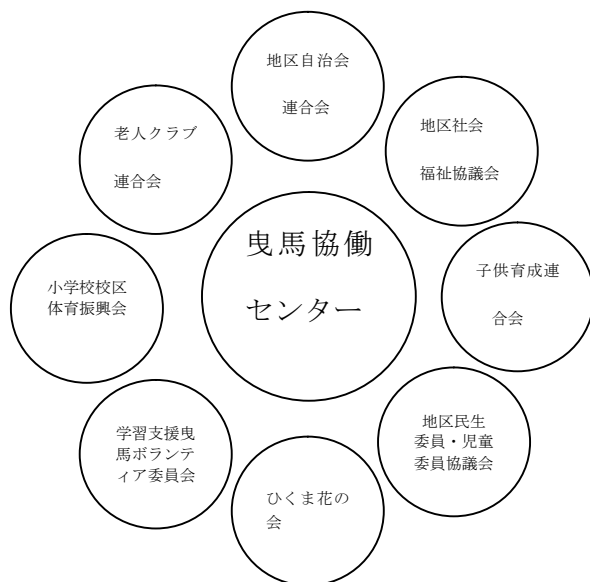
## (1) 曳馬地区の概要

- ・曳馬地区は、25 町 16 自治会で構成され、約 35,000 人の市民が住んでいる。
  - ・面積は 5.4833km<sup>2</sup>、人口密度は1km<sup>2</sup>あたり約 6,380 人である。
- ・「曳馬」の地名は、かつて遠江地方が「引間」または「引馬」、と呼ばれていたことにあやかって付けられた。「引間」は万葉集にも見られる古い地名で歴史ある名前である。
- ・「曳馬」という名称は明治 22 年の市制町村制度施行から使われ、明治の時は三方原が、昭和 10 年当時は、現在の住吉、幸、萩丘、小豆餅、葵東が「曳馬」の一部であり、その後の町界や地区界の変更等により現在の曳馬地区となった。
- ・現在は住宅地が広がっているが、地域のお年寄り曰く、50 年ほど前までは一面見渡す限り「田んぼ」であったという。

## (2) 曳馬地区の特徴

- ・中心市街地から至近かつ飛龍街道や二俣街道といった主要道路が地区内を縦断・横断しているため、アクセスが非常に良い。天竜区を除く市内であれば、30 分圏内でほとんどの場所に車での往来が可能である。
- ・上島駅周辺の土地区画整理事業に伴う、上島駅以南の高架化、道幅の拡張、複雑な交差点による渋滞の解消等により地区内の交通が改善されたことも大きい。
- ・遠州鉄道が南北に走っており、車を持たない学生やお年寄り、単身世帯にとって重要な移動手段となっている。
- ・交通の便が良くアパートなどの賃貸物件も多いため、転出入者が多く、近年では移住者も増えている。
- ・馬込川が曳馬地区を縦断するように流れ、周辺には公園や緑地があり、住宅街の中でも身近に自然を感じられる。
- ・馬込川流域は台風や豪雨の際には避難勧告が度々発令されるなど、浸水の被害に見舞われることもある。そのため、曳馬協働センターは土のうステーションが設置されている。
- ・曳馬協働センターは中央区の協働センターの中で最も利用者が多い。サービスセンター利用者が主であるが、曳馬地区の人口の多さ、中央区役所よりも行きやすい立地の良さなどが要因と考えられる。なお、証明窓口の取扱件数については、単独のサービスセンターを含め、市内で 1 番多い。(区役所・行政センターは除く。)

## 2 地域づくりに取り組む地域包括的な団体



### (1) 団体一覧

団体名称
曳馬地区自治会連合会
曳馬地区社会福祉協議会
曳馬地区民生委員・児童委員協議会
ひくま花の会
曳馬小・上島小子供育成連合会
曳馬地区老人クラブ連合会
学習支援曳馬ボランティア委員会
曳馬小・上島小学校校区体育振興会
地域包括支援センター元浜

### 3 人口

#### (1) 曳馬地区の人口推移（各年度4月1日時点）

(単位：人、%)

区分	令和3年	令和4年度	令和5年度	令和6年度	令和7年度
市全体	797,938	793,606	790,580	786,792	781,011
曳馬地区	35,997	35,928	36,165	35,938	35,897

#### (2) 町別の人口推移（各年度4月1日時点）

(単位：人、%)

区分	令和3年	令和4年	令和5年度	令和6年度	令和7年度
新津町	2,381	2,365	2,364	2,342	2,318
茄子町	970	930	946	926	926
助信町	2,216	2,237	2,236	2,219	2,293
高林一丁目	437	422	415	399	419
高林二丁目	606	601	612	598	586
高林三丁目	909	893	895	904	900
高林四丁目	428	433	418	428	447
高林五丁目	216	205	219	220	225
曳馬町	247	245	234	228	232
曳馬一丁目	802	789	777	774	753
曳馬二丁目	960	935	957	934	937
曳馬三丁目	1,448	1,478	1,469	1,465	1,447
曳馬四丁目	936	949	970	982	953
曳馬五丁目	1,717	1,725	1,740	1,681	1,708
曳馬六丁目	1,914	1,923	1,893	1,884	1,899
細島町	840	856	854	870	906
十軒町	1,806	1,785	1,734	1,735	1,718
早出町	7,156	7,279	7,538	7,498	7,472
上島一丁目	1,299	1,291	1,281	1,288	1,243
上島二丁目	1,126	1,104	1,094	1,060	1,053
上島三丁目	2,382	2,363	2,352	2,370	2,325
上島四丁目	1,136	1,096	1,101	1,064	1,058
上島五丁目	1,156	1,102	1,126	1,159	1,160
上島六丁目	1,649	1,655	1,665	1,625	1,599

上島七丁目	1,260	1,267	1,275	1,285	1,320
計25町	35,997	35,928	36,165	35,938	35,897

## 4 年齢構成（3区分人口）

(1) 市全体の年齢別人口推移（各年度4月1日時点）

(単位：人、%)

区分	令和3年	令和4年	令和5年	令和6年	令和7年
0～14歳	102,304	100,051	97,349	94,349	91,846
	12.82%	12.61%	12.3%	12.0%	11.76%
15～64歳	472,556	469,171	468,078	465,732	462,884
	59.22%	59.12%	59.2%	59.2%	59.27%
65歳～	223,078	224,384	225,153	226,421	226,281
	27.96%	28.27%	28.5%	28.8%	28.97%

(2) 曳馬地区の年齢別人口推移（各年度4月1日時点）

(単位：人、%)

区分	令和3年	令和4年	令和5年	令和6年	令和7年
0～14歳	4,556	4,444	4,369	4,169	4,059
	12.6%	12.3%	12.1%	11.6%	11.3%
15～64歳	22,666	22,552	22,774	22,653	22,662
	63.0%	62.8%	63.0%	63.2%	63.1%
65歳～	8,775	8,932	9,022	9,116	9,176
	24.4%	24.9%	24.9%	25.3%	25.6%

(3) 令和7年 町別人口に対する年齢割合（令和7年4月1日時点）

(単位：%)

区分	0歳～14歳	15歳～64歳	65歳～
全 市	11.76%	59.27%	28.97%
曳馬地区	11.3%	63.1%	25.6%
新津町	9.5%	63.5%	27.0%
茄子町	14.5%	61.5%	24.0%
助信町	9.7%	63.8%	26.5%
高林一丁目	8.1%	52.5%	39.4%
高林二丁目	7.2%	55.1%	37.7%
高林三丁目	11.3%	55.9%	32.8%

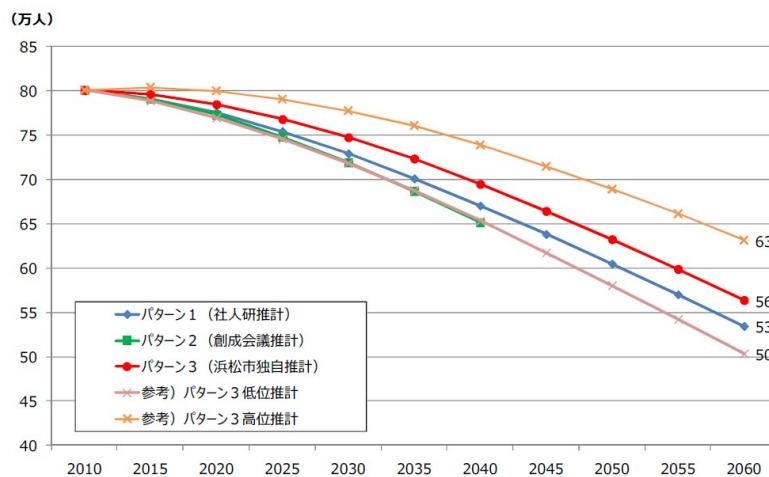
高林四丁目	10.7%	61.8%	27.5%
高林五丁目	20.0%	64.0%	16.0%
曳馬町	5.6%	79.7%	14.7%
曳馬一丁目	11.2%	59.2%	29.6%
曳馬二丁目	13.0%	63.3%	23.7%
曳馬三丁目	12.0%	64.6%	23.4%
曳馬四丁目	10.3%	62.4%	27.3%
曳馬五丁目	11.0%	64.5%	24.5%
曳馬六丁目	11.0%	65.4%	23.6%
細島町	12.0%	69.1%	18.9%
十軒町	10.4%	62.0%	27.6%
早出町	13.1%	63.3%	23.6%
上島一丁目	11.6%	62.6%	25.8%
上島二丁目	10.3%	62.9%	26.8%
上島三丁目	10.6%	64.0%	25.4%
上島四丁目	13.0%	63.0%	24.0%
上島五丁目	12.0%	64.0%	24.0%
上島六丁目	8.9%	58.4%	32.7%
上島七丁目	10.6%	68.1%	21.3%

(参考) 将来推計人口 (浜松市全体)

(人)

推計パターン	2010	2015	2020	2025	2030	2035	2040	2045	2050	2055	2060
パターン1 (社人研推計)	800,866	791,387	775,835	754,507	729,353	701,133	670,553	638,354	605,000	570,332	534,638
パターン2 (創成会議推計)	800,866	791,387	773,148	748,414	719,472	687,056	651,484				
パターン3 (浜松市独自推計)	800,866	796,490	784,867	768,049	747,511	723,542	694,887	664,406	632,503	598,958	563,926
参考) パターン3 低位推計	800,866	788,867	769,847	745,929	718,558	688,028	653,480	617,584	580,684	542,610	503,588
参考) パターン3 高位推計	800,866	804,119	800,083	790,728	777,557	760,846	738,927	714,832	689,020	661,209	631,451

※パターン1 (社人研推計) は、年齢不詳人口の処理の関係で、社人研公表値と一部数値が異なる場合がある。



## 5 世帯数

### (1) 曳馬地区の世帯数推移（各年度4月1日時点）

（単位：世帯、％）

区分	令和3年	令和4年	令和5年	令和6年	令和7年
市全体	346,110	348,361	352,522	356,064	358,438
曳馬地区	16,758	17,032	17,448	17,584	17,789

### (2) 町別の世帯数推移（各年度4月1日時点）

（単位：世帯）

区分	令和3年	令和4年	令和5年	令和6年	令和7年
新津町	1,111	1,130	1,151	1,151	1,151
茄子町	413	399	418	423	423
助信町	1,043	1,050	1,072	1,084	1,165
高林一丁目	211	211	208	206	215
高林二丁目	346	350	358	357	354
高林三丁目	411	407	422	428	432
高林四丁目	216	223	220	228	243
高林五丁目	78	75	84	88	90
曳馬町	93	93	96	94	95
曳馬一丁目	357	367	368	370	356
曳馬二丁目	464	451	474	468	477
曳馬三丁目	662	690	707	717	718
曳馬四丁目	460	464	484	500	485
曳馬五丁目	816	840	853	833	865
曳馬六丁目	849	869	872	886	897
細島町	483	503	502	513	526
十軒町	832	843	830	843	844
早出町	3,191	3,304	3,464	3,497	3,540
上島一丁目	590	601	613	616	597
上島二丁目	529	521	528	522	533
上島三丁目	1,133	1,143	1,147	1,160	1,156
上島四丁目	489	478	490	492	493
上島五丁目	585	565	596	614	618
上島六丁目	796	814	839	841	838

上島七丁目	627	641	652	653	678
-------	-----	-----	-----	-----	-----

## 6 地域の自治会数（16団体）

No	自治会名	町・丁目	No	自治会名	町・丁目
1	新津町	新津町	9	曳馬町本郷	曳馬町、曳馬三丁目、二丁目・四丁目の各一部
2	茄子町	茄子町	10	曳馬町三浦	曳馬四丁目・五丁目・六丁目の各一部
3	助信町	助信町	11	曳馬町阿弥陀	曳馬五丁目・六丁目の各一部
4	高林	高林一丁目～五丁目	12	曳馬町金屋	曳馬一丁目・五丁目の各一部
5	上島町東	上島三丁目、四丁目	13	曳馬町宮	曳馬一丁目・二丁目・四丁目の各一部
6	上島町西	上島六丁目、七丁目の一部	14	十軒町	十軒町
7	上島町南	上島一丁目、二丁目	15	早出町	早出町
8	上島町北	上島五丁目、七丁目の多数	16	細島町	細島町

「上島」「曳馬」は、住居表示前の自治会が存続しており、「丁目」をまたいで自治会が存在していることから、転入してきた人には自治会名が分かりづらく、当初から住んでいる人には「丁目」が分かりにくい状況となっている。

また、「細島町」の人口が少ないことから「早出町」の一部世帯が細島自治会に加入している。

令和3年度に、各自治会長らの協力を得て、自治会区域及び町の境を示した地図を作成した。

## 7 小学校、中学校

### (1) 小学校児童数の推移（各年度5月時点）

（単位：人）

区分	令和3年	令和4年	令和5年	令和6年	令和7年
曳馬小学校	684	684	639	615	602
上島小学校	869	850	846	866	853
船越小学校	328	317	332	325	313

(2) 中学校児童数の推移（各年度5月時点）

(単位：人)

区分	令和3年	令和4年	令和5年	令和6年	令和7年
曳馬中学校	729	700	717	659	671
八幡中学校	457	458	443	396	406

## 8 曳馬地区の指定避難場所

施設名	住所	大雨・台風等	地震による津波	地震による火災
曳馬小学校	曳馬一丁目 1-35	体育館または校舎	－	グラウンド
上島小学校	上島一丁目 21-1	体育館または校舎	－	グラウンド
曳馬中学校	曳馬四丁目 2-15	体育館または校舎	－	グラウンド
四ツ池公園	上島六丁目 19-1	－	－	自由広場

## 9 協働センターの概要

(1) 協働センターの概要

名称	曳馬協働センター		
住所	浜松市中央区曳馬三丁目 13 番 10 号	電話番号	053-464-2517
施設	施設名称	収容人数	概要
	ホール	150 人	体操、ダンス、ヨガ、音楽練習、武道など
	和室・萩	20 人	18 畳。囲碁、将棋、茶道、ヨガなど
	和室・松	35 人	27 畳。囲碁、将棋、茶道、ヨガなど
	301 講座室	20 人	会議、打合せ、学習会など
	201 講座室	54 人	会議、打合せ、学習会など
	302 講座室	54 人	会議、打合せ、学習会など
	303 講座室	54 人	会議、打合せ、学習会など
	美術学習室	32 人	絵画、水墨画、彫刻、生け花など
	児童室	30 人	放課後児童会が設置されない時間のみ貸出可能。
	料理教室	24 人	調理台 7 台、ガスコンロ、ガスオーブン
	体育館全面	280 人	フットサル、軟式テニスなど
体育館東面	140 人	バスケットボール（東面のみ）、卓球など	
体育館西面	140 人	バレーボール、バドミントン、インディアカなど	
併設施設	図書コーナー、曳馬市民サービスセンター		
駐車場	59 台（身障者用駐車場 2 台、思いやり駐車場 2 台）		

(2) 同好会 (サークル)

名称	活動内容	活動日等
龍花サークル (いけばな龍生派)	生け花	第2, 4木曜 午前
曳馬いけばなこども教室	生け花	第1土曜 午前
曳馬抹茶同好会 (裏千家)	抹茶	第2, 4木曜 午前
曳馬囲碁同好会	囲碁	毎週月曜・木曜 午後
曳馬気功ヨガやすらぎ村	ヨガ	毎週水曜 午前
楽中ヨガ	ヨガ	毎週土曜 午前
ニャーフィット	ヨガ	第1火曜午前 第3日曜午前
曳馬ピラティス	ピラティス	毎週月曜 午前
気功さざなみ	気功	毎週金曜 午前
さわやか体操同好会	健康体操	毎週水曜 午前
ハッピークラブ同好会	健康体操	毎週木曜 午前
曳馬自彊術同好会	自彊術	毎週金曜 午後
曳馬太極拳同好会	太極拳	第1, 2, 4木曜 午後
遠州八重波会	居合	毎週金曜 夜間
曳馬すみれ会	新民踊	毎週金曜 午前
曳馬萩の会	民踊	毎週金曜 午後
ダンスサークル浜松F&B水曜会	社交ダンス	毎週水曜 夜間
ビューティフルDC浜松	社交ダンス	第1, 3水曜 夕方
社交ダンスアレマーナ	社交ダンス	毎週月曜 午前
DC浜松舞華	スポーツダンス	第2, 4水曜 夕方
ダンススポーツ連盟ルンルン	スポーツダンス	毎週土曜 午前
全日本健康音楽研究会	健康表現体操	第1, 3土曜 午前
登山同好会 ななかまど	登山	第1水曜 午前
編物手芸サークル	編物・手芸	第1, 2, 3金曜 午前
プチフラワー同好会	編物・手芸	第4月曜 午前
ぼえむ	編物・手芸	第3木曜 午前
和裁同好会	和裁	第1, 3, 4水曜 午前
藍・着付け同好会	着付	第1, 3木曜 午前
糸日和	帯・着付・刺繍	第2, 4木曜 午前
油彩エルムの会	油彩画	第1, 3日曜 午前
マリン35曳馬	写真	第2・4日 午前～午後 隔月第3火・水・第2木 午前

浜松リコーダーアンサンブル	リコーダー	第1, 3木曜 夜間
曳馬ハーモニカ同好会	ハーモニカ	第1, 3土曜 午前
歌声ひくま	コーラス	第2, 4月曜 午後
コール アコール	コーラス	第1, 2, 3火曜 午後
コール・エクレール浜松	コーラス	第1, 3火曜 夜間
Chor・Passion(コールパッション)	コーラス	第1, 3金曜 夜間
吟詠曳馬会	詩吟	毎週火曜 午前
白鳳吟詩会	詩吟	毎週水曜 午後
曳馬吟詠同好会 (吟道陽心流浜松吟詠会)	詩吟	毎週金曜 午前
曳馬郷土史研究会	郷土史	第2土曜 午後
すみれ	雑学学習会	第3木曜 午後
ひくま女性防災クラブ	ボランティア	第4水曜 午後
配食ボランティアひくま	ボランティア	毎週金曜 午後
学習支援曳馬ボランティア委員会	ボランティア	毎週月曜 午後 毎週土曜 午後～夜間
FMS バレー	バレーボール	毎週木曜 夜間
さくらクラブ	バレーボール	毎週水曜 午前
北 斗	バレーボール	第2, 3, 4土曜 夜間 第3木曜 午前
フライデーバレー同好会	バレーボール	毎週金曜 午前
曳馬クラブ	バレーボール	第2, 4金曜 夜間
あみだバレーボール同好会	バレーボール	第1, 4日曜 夜間
宮バレー	バレーボール	第1, 3土曜 夜間 第2, 4日曜 夜間
T K S	バレーボール	毎週木曜 夜間
ハッスルクラブ	バスケットボール	毎週水曜 夜間
コラボ卓球	卓球	第1, 3木曜 午前
浜松クラブ	卓球	毎週火曜 午前
アリエス	卓球	毎週水曜 午後 毎週金曜 午前
楽生会	卓球	毎週月曜 午後
曳馬インディアカ同好会	インディアカ	毎週火曜 午後
インディアカクラブ	インディアカ	毎週木曜 午後
チューリップバウンドテニスクラブ	バウンドテニス	毎週土曜 午前

Libre Juegos Futsal Club	フットサル	第1, 3金曜 夜間 第1, 4金曜 午後
浜松シャルールウインドシンフォニー	吹奏楽	毎週日曜 午前午後
THE FOCUS	マーチング	イベント時のみ

## 10 主な施設

- (1) 保育施設
  - ・ひくまこども園（曳馬四丁目 8-12）
  - ・まつばこども園（上島一丁目 26-14）
  - ・こぼと保育園（高林四丁目 14-13）
  - ・ととけっこー（曳馬三丁目 36-3）
  - ・ヒーローズ早出保育園（早出町 1362-8）
  - ・LIGHT HOUSE 保育園（曳馬六丁目 21-43）
- (2) 私立幼稚園（市立なし）
  - ・上島幼稚園（上島一丁目 22-5）
  - ・早出幼稚園（早出町 1414-1）
- (3) 市立小学校
  - ・曳馬小学校（曳馬一丁目 1-35）
  - ・上島小学校（上島一丁目 21-1）
  - ・船越小学校（船越町 29-1）
- (4) 市立中学校
  - ・曳馬中学校（曳馬四丁目 2-15）
  - ・八幡中学校（野口町 1533）
- (5) 私立中学校高等学校
  - ・浜松学院中学校・高等学校（高林一丁目 17-2）
- (6) 図書館
  - ・なし。管轄は「東図書館」（子安町 309-1）
- (7) 福祉施設
  - ・地域包括支援センター元浜（元浜町 356） 479-1215
- (8) スポーツ施設
  - ・浜松球場（上島六丁目 19-1）
  - ・四ツ池公園 陸上競技場（上島六丁目 19-2）
  - ・馬込川上島緑地（上島七丁目 20）
  - ・船越公園（船越町 49-3）
- (9) 消防署
  - ・浜松市消防団中区支団 浜松第9分団（曳馬六丁目 10-29）
  - ・浜松市消防団中区支団 浜松第11分団（助信町 815-1）
  - ・浜松市中消防署（下池川町 19-1）
- (10) 警察署
  - ・浜松中央警察署曳馬交番（上島一丁目 28-22）
  - ・浜松中央警察署柳通交番（助信町 20-48）
  - ・浜松中央警察署（住吉五丁目 28-1）

## 11 参照

### 3 人口

浜松公式ホームページ > 市政 > 統計 > 統計情報 > 人口・世帯 > 区別・町字別世帯数人口一覧表  
[https://www.city.hamamatsu.shizuoka.jp/gyousei/library/1\\_jinkou-setai/005\\_kubetsu.html](https://www.city.hamamatsu.shizuoka.jp/gyousei/library/1_jinkou-setai/005_kubetsu.html)

#### 4 年齢構成（3区分人口）

浜松公式ホームページ > 市政 > 統計 > 統計情報 > 人口・世帯 > 町字別・年齢別人口表  
[https://www.city.hamamatsu.shizuoka.jp/gyousei/library/1\\_jinkou-setai/007\\_nenreibetsu.html](https://www.city.hamamatsu.shizuoka.jp/gyousei/library/1_jinkou-setai/007_nenreibetsu.html)

#### （参考）将来推計人口

国立社会保障・人口問題研究所ホームページ>「日本の地域別将来推計人口（令和 5（2023）年推計）」  
<https://www.ipss.go.jp/pp-shicyoson/shicyoson23/t-page.asp>

#### 5 世帯数

浜松公式ホームページ > 市政 > 統計 > 統計情報 > 人口・世帯 > 区別・町字別世帯数人口一覧表  
[https://www.city.hamamatsu.shizuoka.jp/gyousei/library/1\\_jinkou-setai/005\\_kubetsu.html](https://www.city.hamamatsu.shizuoka.jp/gyousei/library/1_jinkou-setai/005_kubetsu.html)

#### 6 自治会数

浜松市自治会連合会ホームページ > 各地域自治会連合会について > 中地域自治会連合会  
中地域：<https://hamajitiren.jp/chiiki/naka02.html>

#### 7 小中学校と児童数

浜松公式ホームページ > 子育て・教育 > 教育 > 幼稚園・学校一覧 > 園児数・児童数・生徒数一覧  
<https://www.city.hamamatsu.shizuoka.jp/sogo/you-gakkou/enjisu-ichiran.html>

#### 8 指定避難場所

浜松市公式ホームページ > 消防・防災 > 防災 > 学ぶ！（災害に備える） > 緊急避難場所・避難所  
<https://www.city.hamamatsu.shizuoka.jp/kiki/disaster/bousai/hinannjo.html>

#### 10 主な施設

浜松市公式ホームページ > 目的から探す > 暮らしのガイド  
<https://www.city.hamamatsu.shizuoka.jp/mokuteki/gaido/index.html>