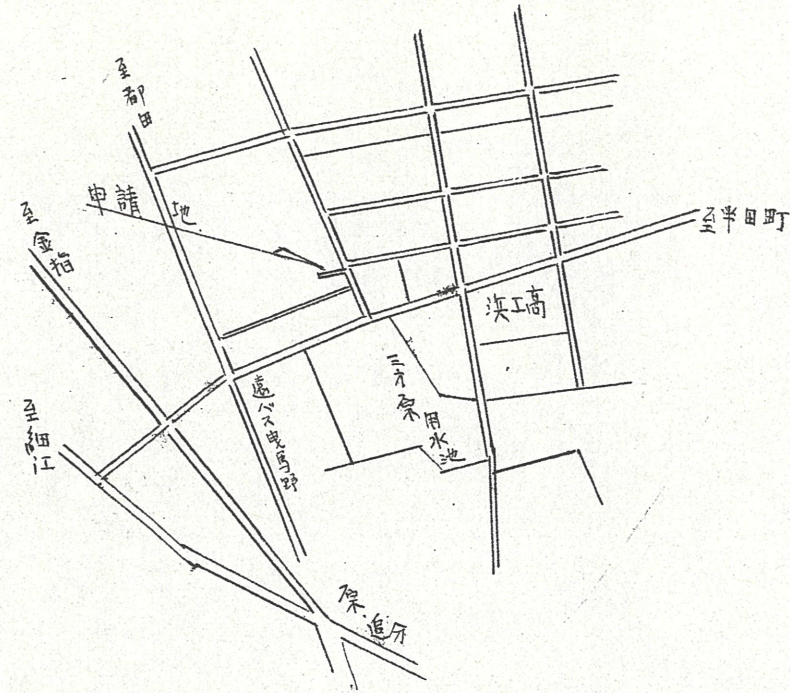
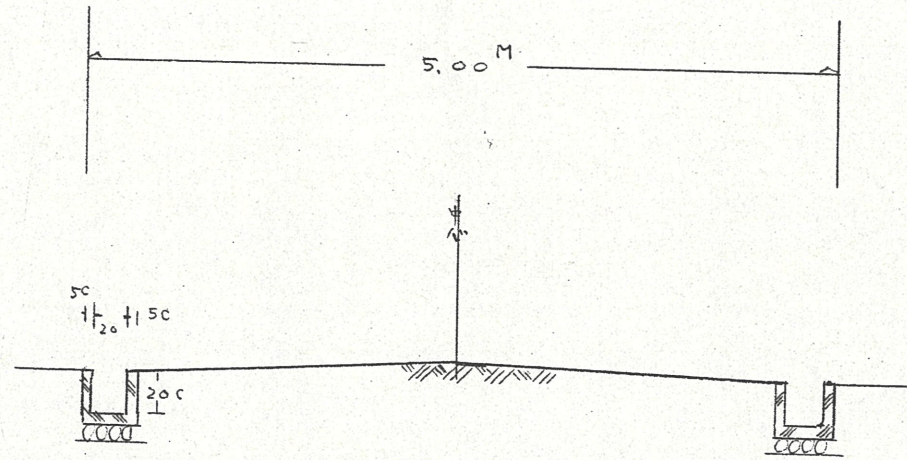


附近見取図

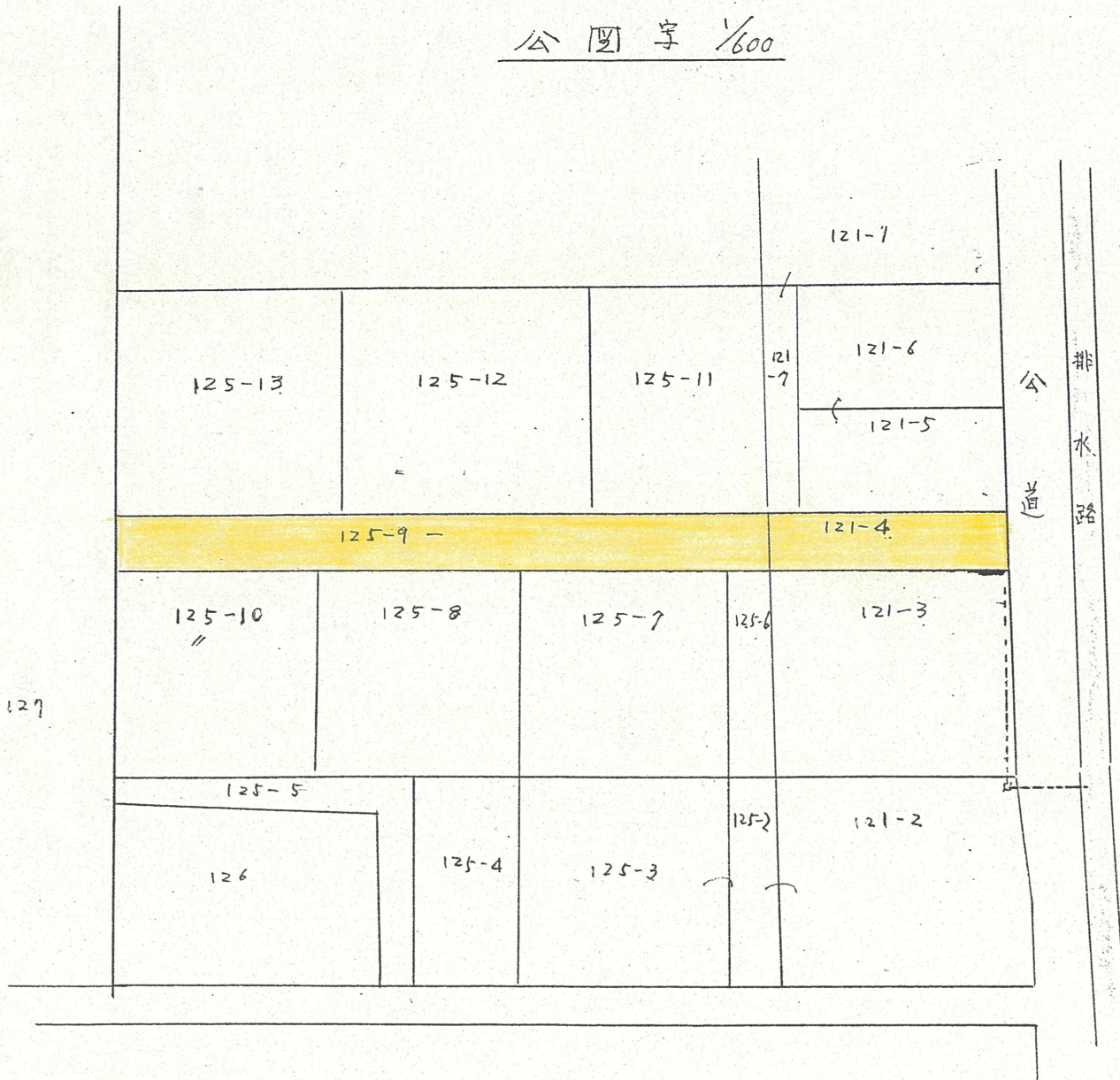


道路位置指定図	指定番号	43-177
三方原町 地内	指定年月日	S44. 4. 23

断面図 $S 1/50$



公道字 $1/600$



実測図 $S 1/500$

