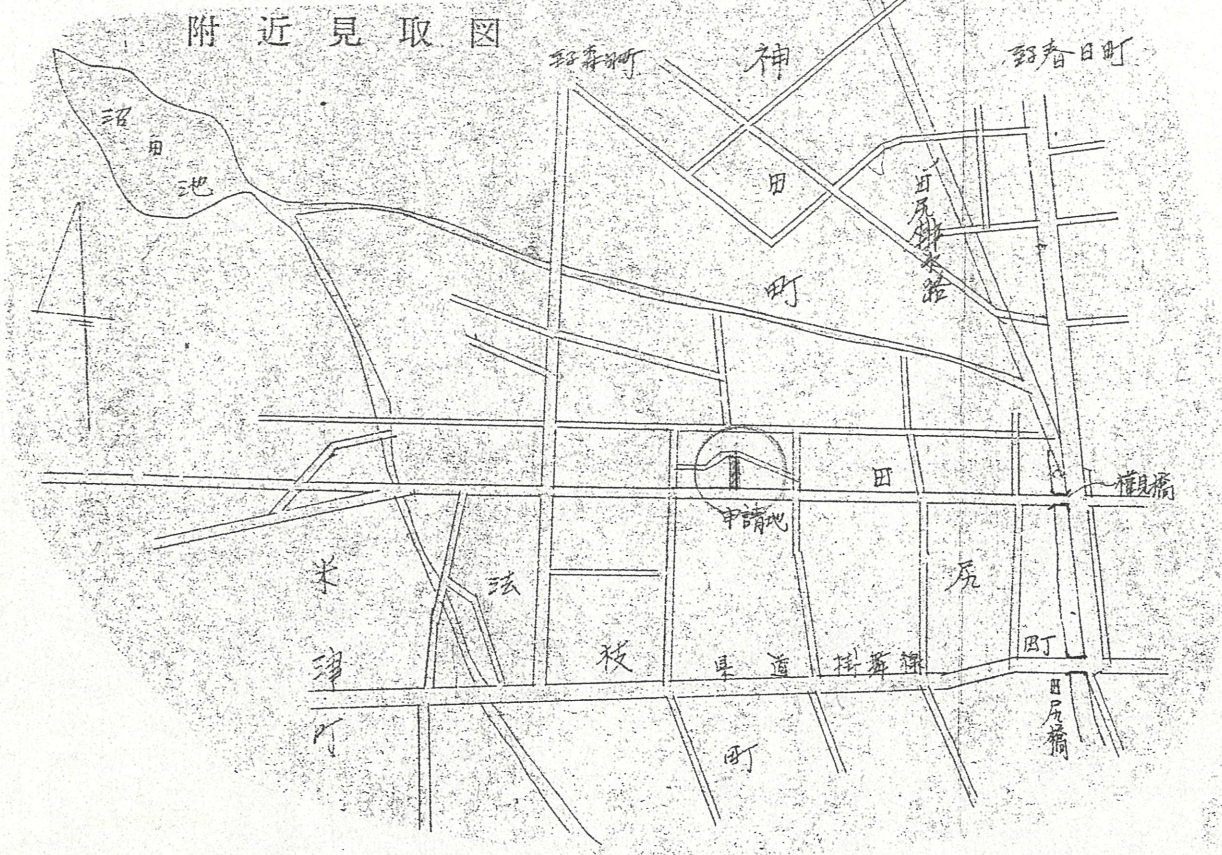




道路位置指定図	指定番号	43-17
法枝町 地内	指定年月日	S43. 7. 5



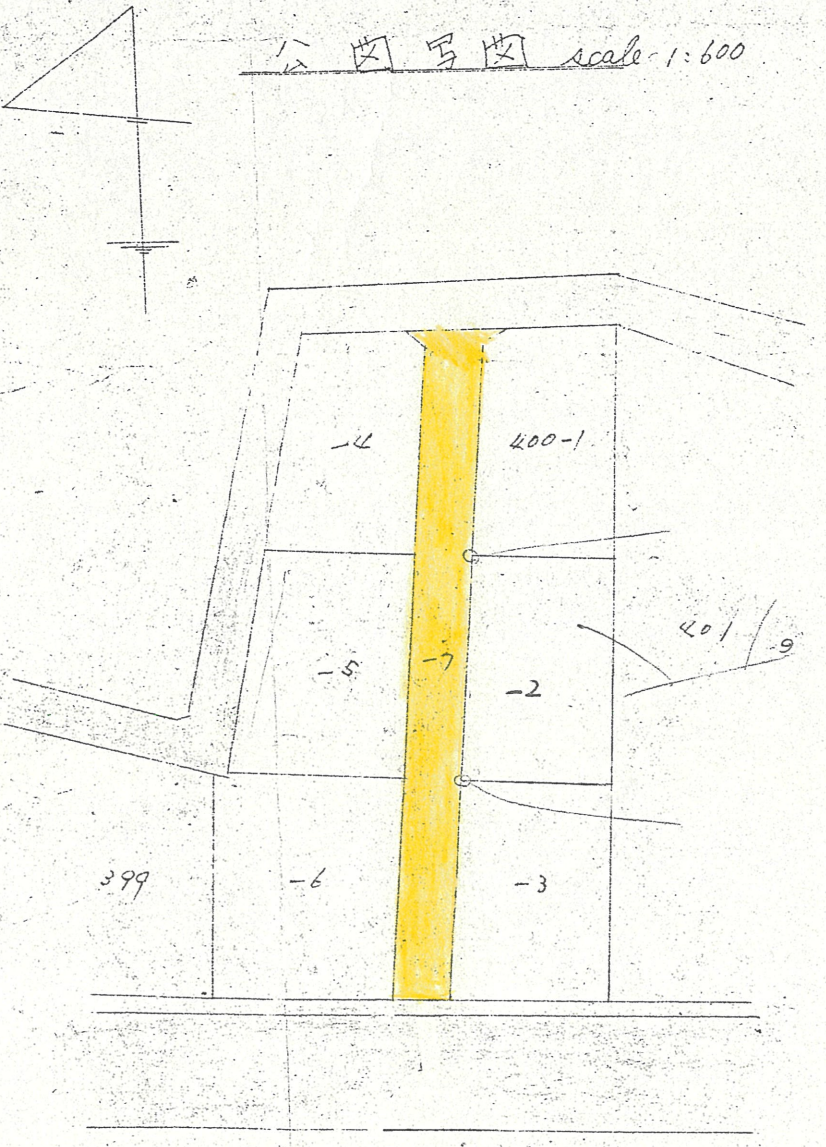
断面図 scale 1:50



実測図 scale 1:300



公図写図 scale 1:600



公道 (傾6.0°)