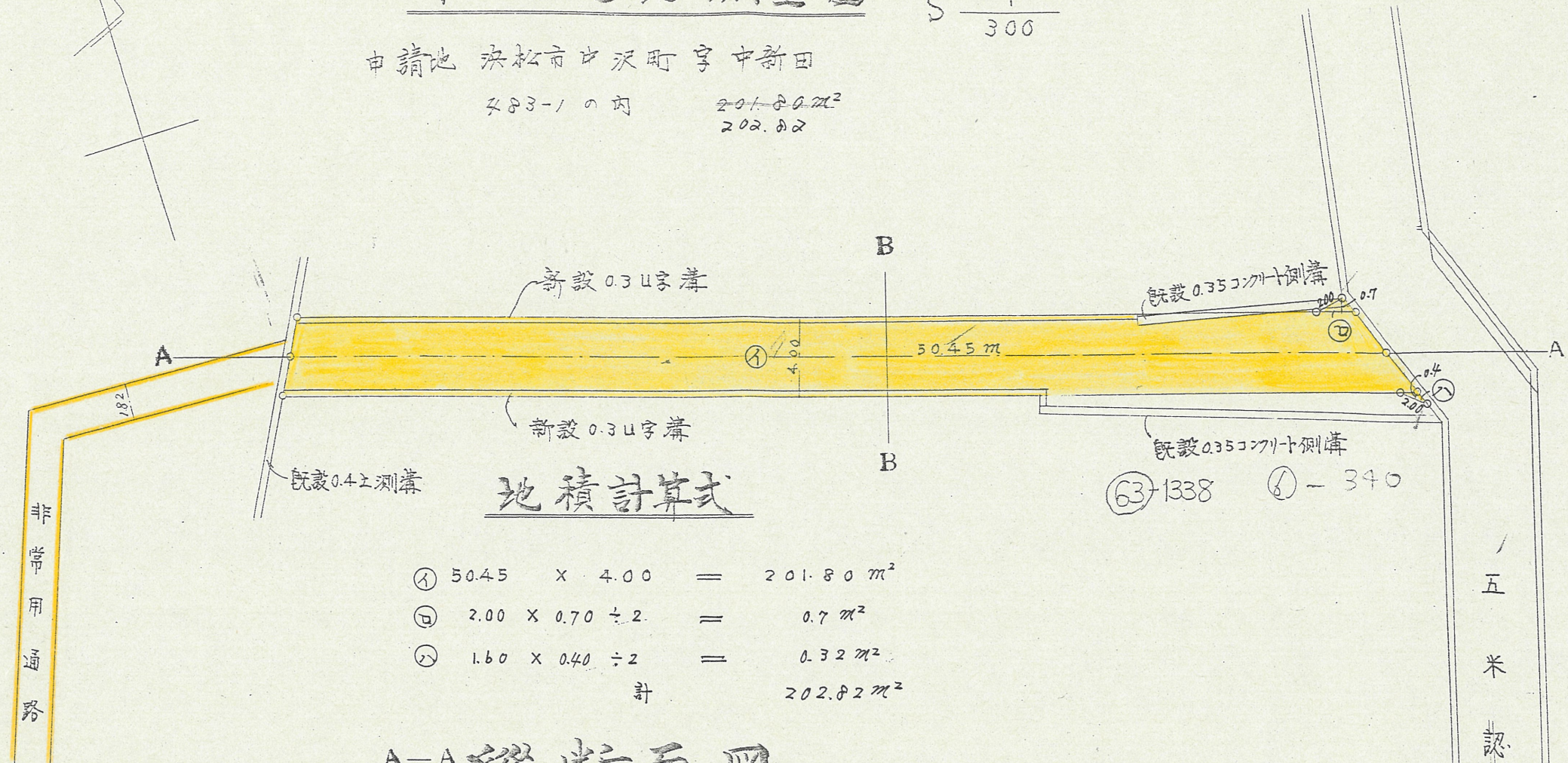


申請道路測量図

S $\frac{1}{300}$

申請地 茨松市中央町字中新田

483-1 の内 201.80 m²
202.82



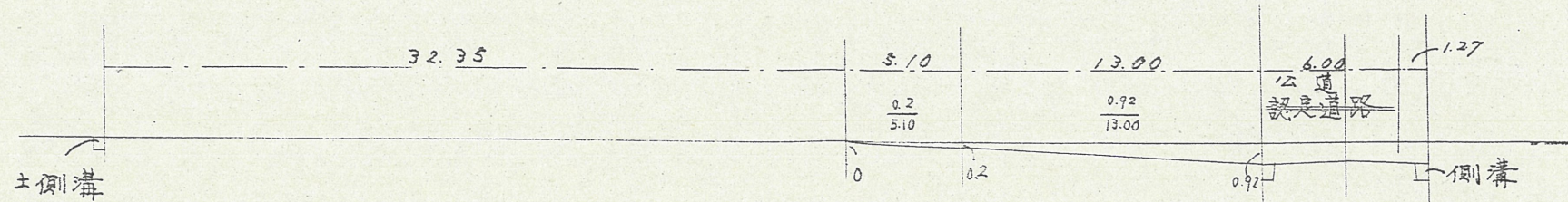
地積計算式

①	50.45	X	4.00	=	201.80 m ²
②	2.00	X	0.70 ÷ 2	=	0.7 m ²
③	1.60	X	0.40 ÷ 2	=	0.32 m ²
			計		202.82 m ²

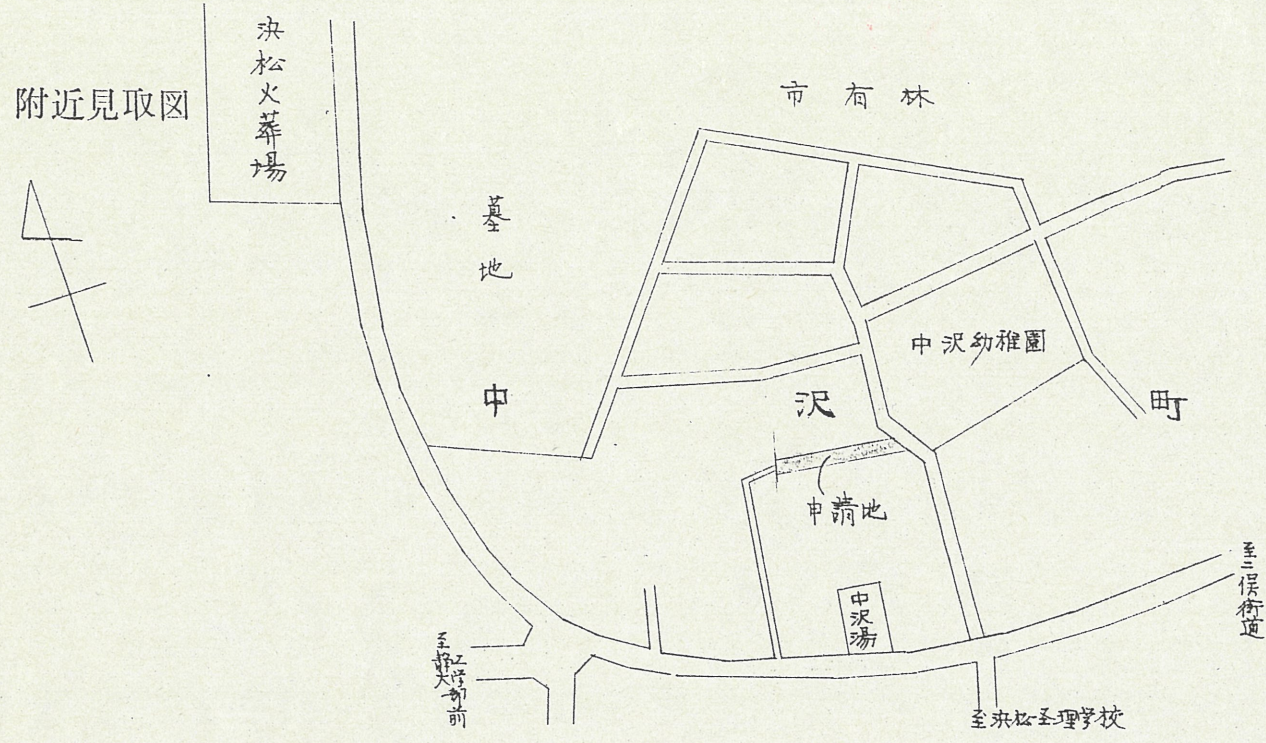
A-A 縦断面図

S $\frac{1}{300}$

位置 申請道路中心



道路位置指定図	指定番号	42- 8
中沢町 地内	指定年月日	S42. 5.10



公 図 写 真
 申請地 松本市中新田 483-1 の内
~~201.82m²~~
 202.82m² S $\frac{1}{600}$

