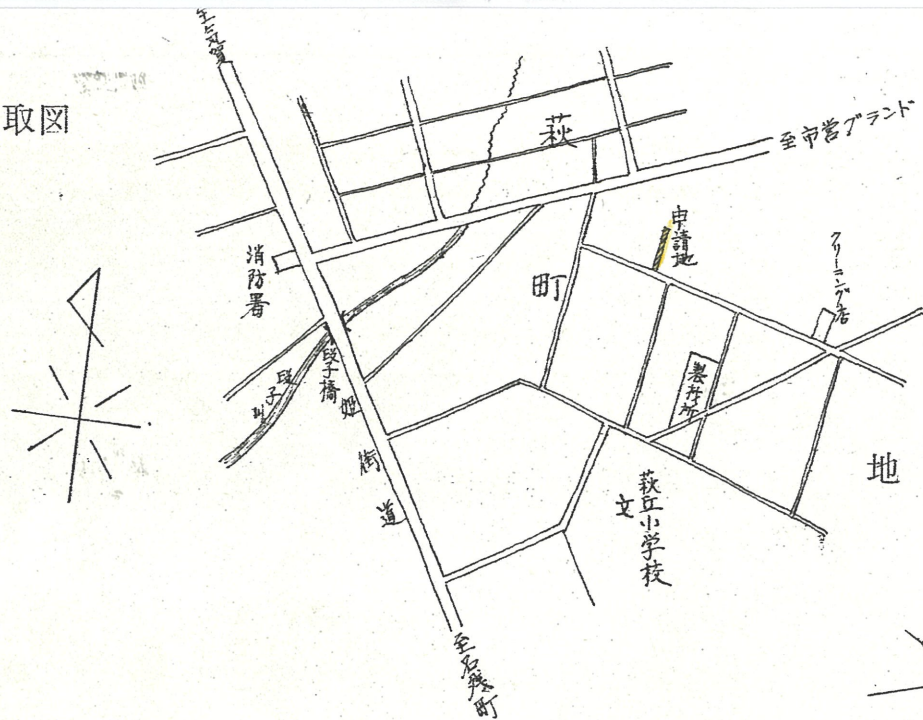
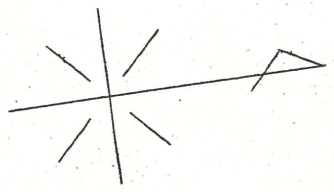


道路位置指定図	指定番号	40-621
萩丘 地内	指定年月日	S41. 3. 30

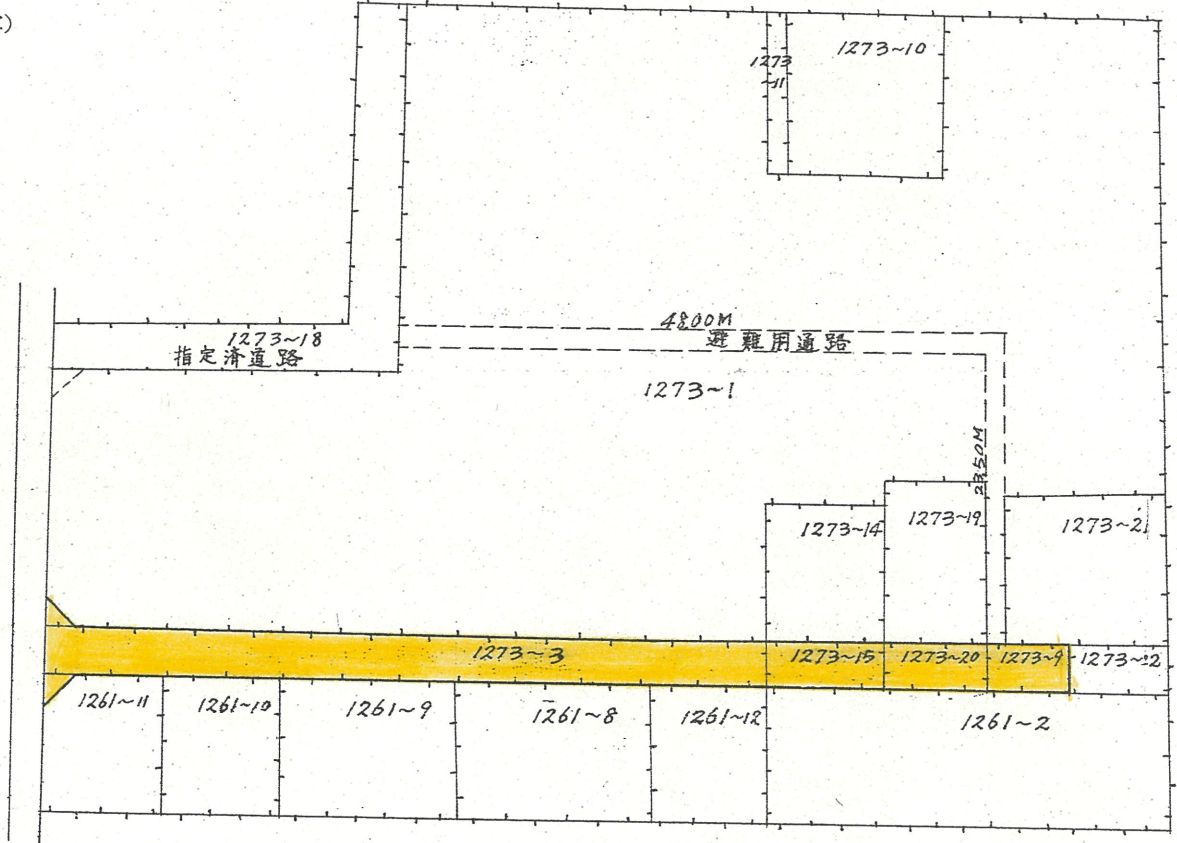
附近見取図



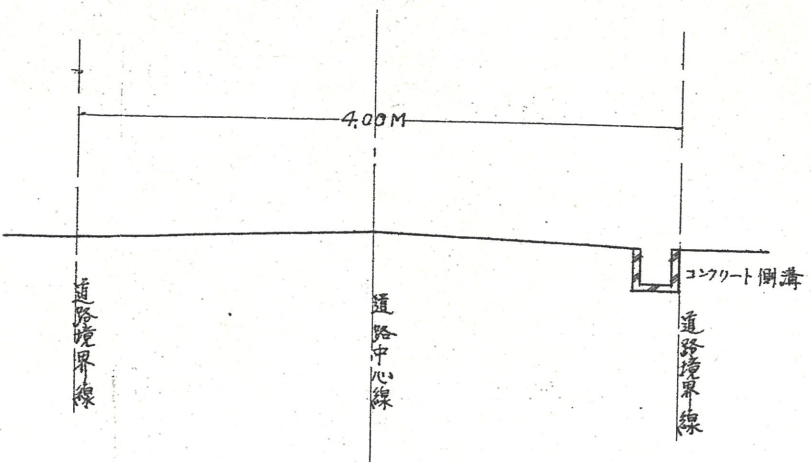
地籍図 (実測図及び公図写)



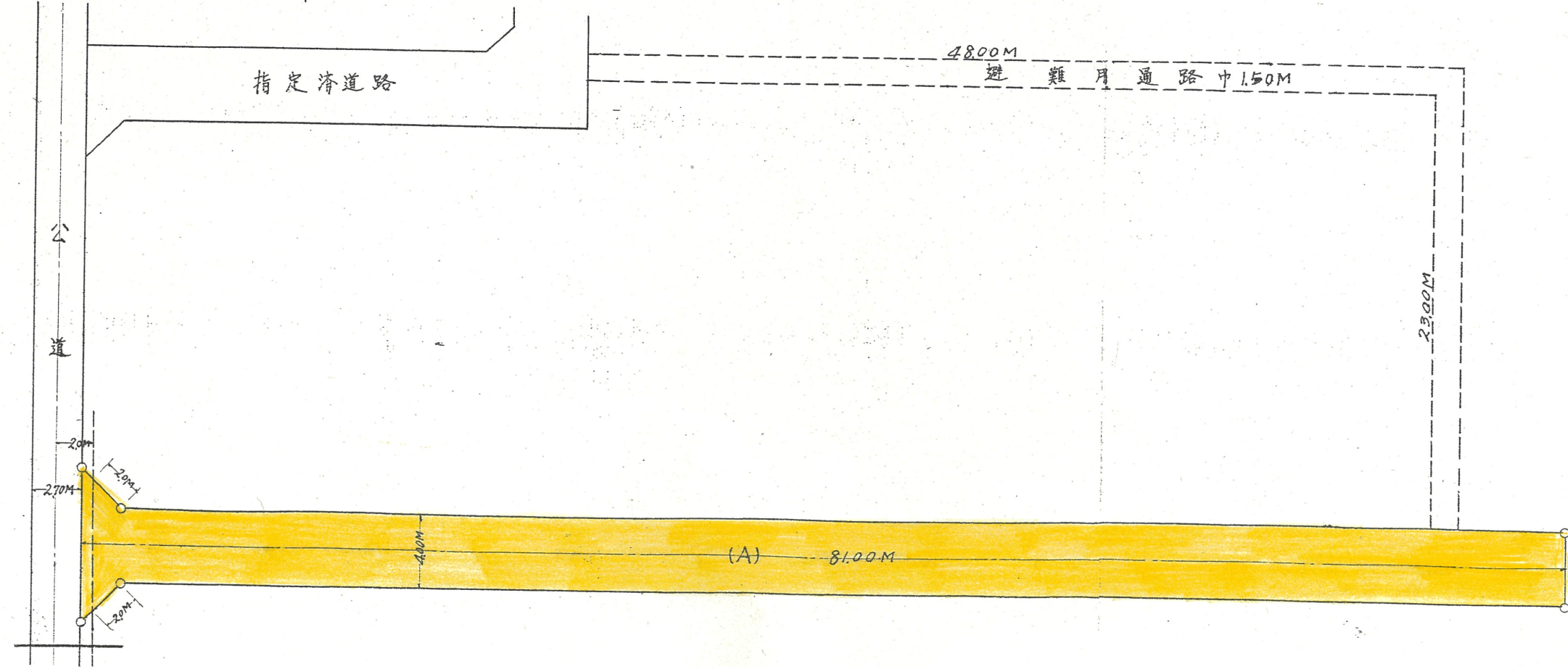
公図写 1/600



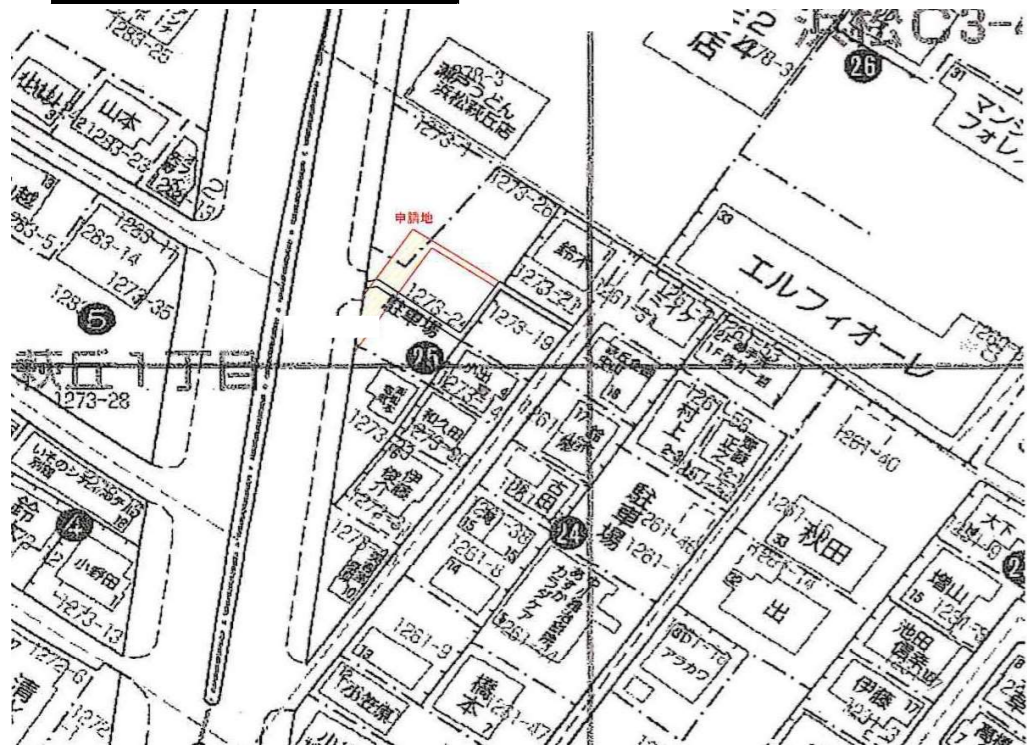
断面図 1/50



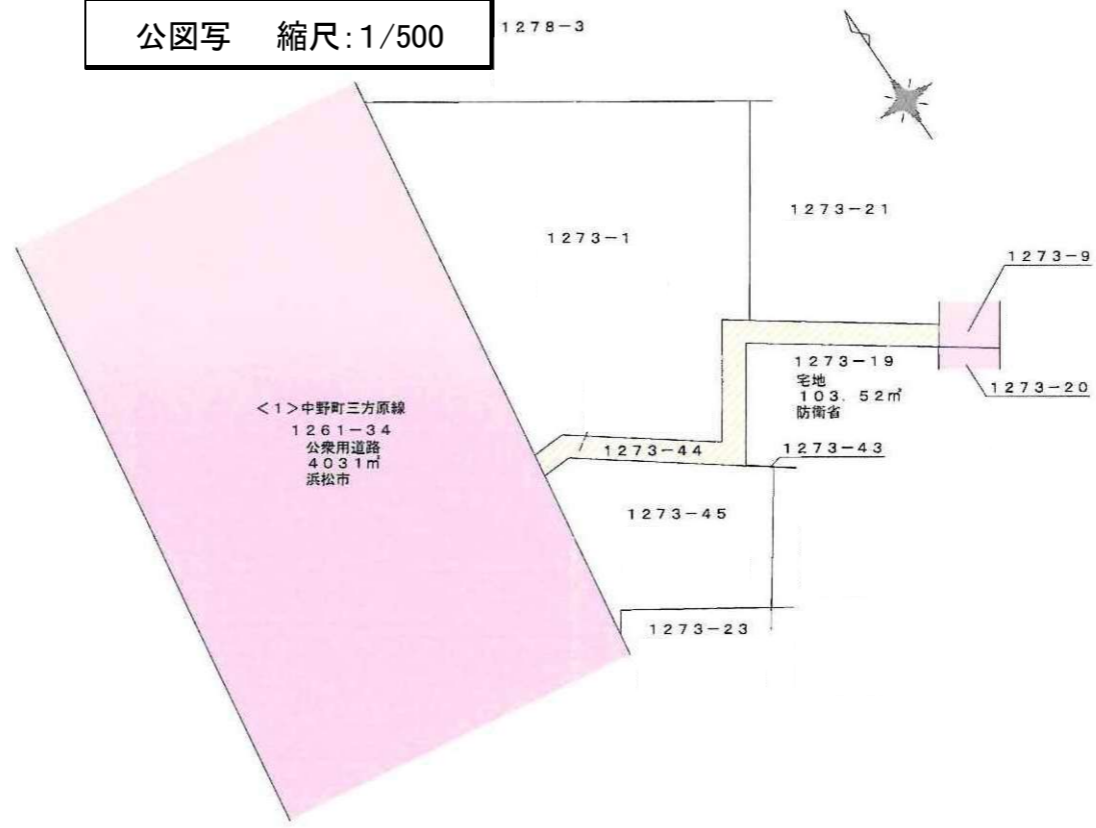
実測図 1/300



附近見取図

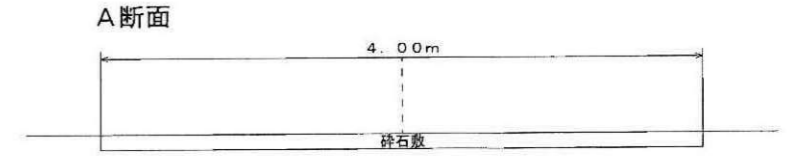


公図写 縮尺: 1/500



道路位置指定図	指定番号	7-1
萩丘二丁目	指定年月日	R7.7.7

断面図 縮尺: 1/50



R7.7.7
位置指定道路 (S41-57) 廃止に伴い、
位置指定道路 (S40-621) の避難用通路を変更しました。

実測平面図 縮尺: 1/250

