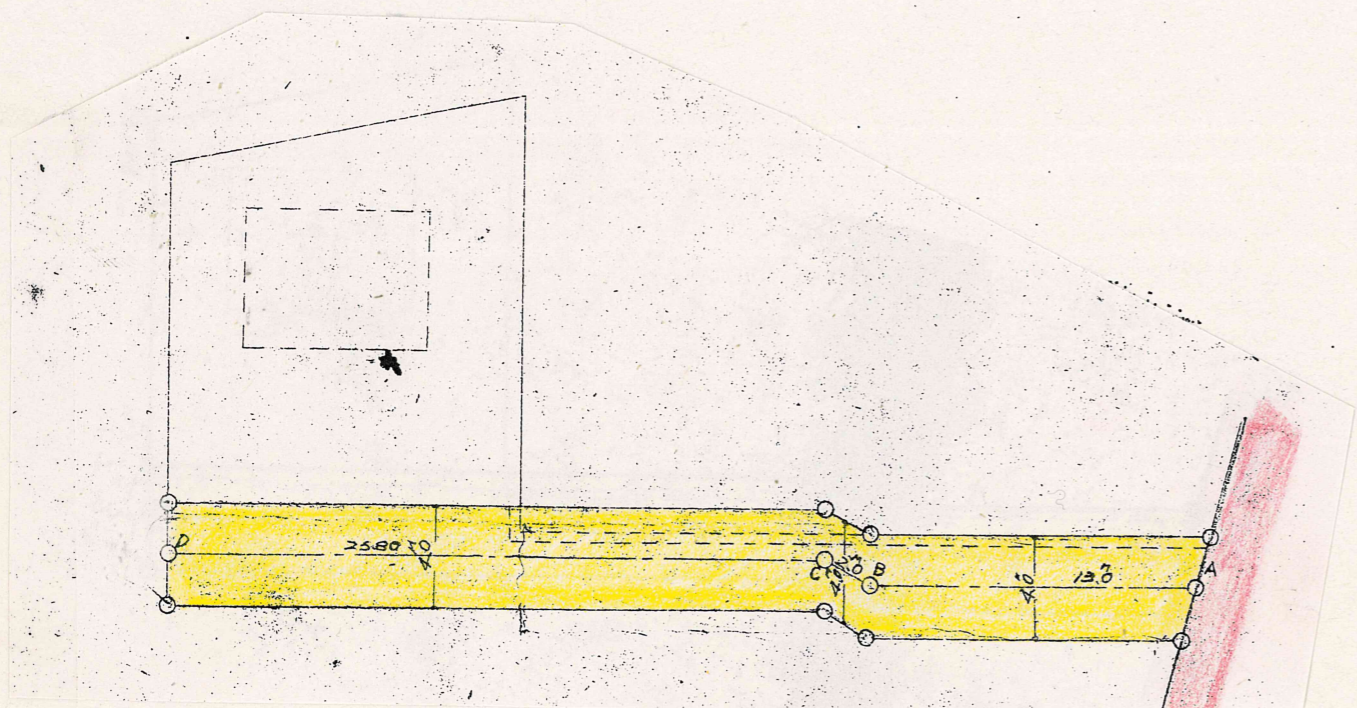
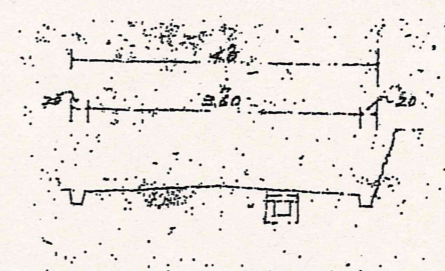


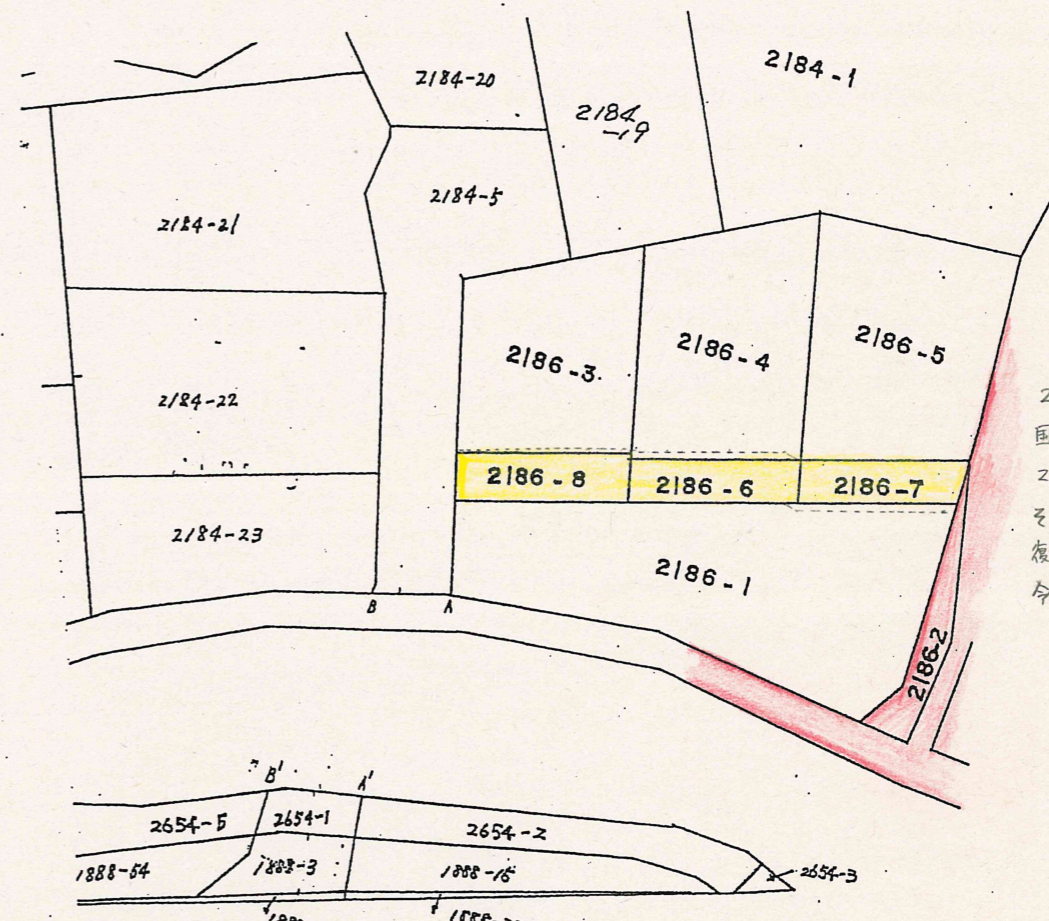
案内図



平面図 S = 1 / 300



断面図 S = 1 / 100



2186-7は、
国土調査により
2186-1へ合筆している。
その後2186-9として
復元している。
令和7年7月4日判明。

公図写 S = 1 / 600

- ・この図面に示す道路は、建築基準法第42条第1項第5号に基づき指定された道路位置指定です。
- ・この図面は、閲覧用に作成したものの写しで、道路位置指定の証明にはなりません。
- ・不明な点については、下記までお問い合わせください。

(053) 5 8 5 - 1 1 6 3